

O.S.C. TELCIU R.A.
Nr. 2012 din 05.04.2023

Notificare

cu privire la actele de punere in valoare de produse accidentale, constituite in arborete afectate de doboraturi si rupturi de vant, pe raza fondului forestier proprietate publica a comunei Telciu, conform titlului de proprietate Nr. 576512 din 20.05.2020 administrat de catre O.S.C. Telciu R.A., infiintat in urma hotararii consilului local al comunei Telciu Nr. 6/09.03.2009.

In urma punerii in valoare a produselor accidentale generate de actiunea factorilor destabilizatori s-au intocmit urmatoarele acte de punere in valoare:


- P. 2300114700640 – 706 BICHIGIU- REGIE OCOL, U.P. I Telcisor, u.a. 22B, suprafata 2,50 ha, avand un volum de 10,59 mc, produse accidentale II.

Suprafata parchetelor nu este inclusa in arii naturale protejate.

SEF OCOL
ING. PUPEZA LUCA



FOND FORESTIER
ING. PUPEZA VASILE



ACT DE PUNERE ÎN VALOARE NR. 2300114700640

Unitate de Producție: 1 - Bichigiu
Denumire A.P.V.: 706 BICHIGIU- REGIE OCOL

Suprafață totală act - (ha): 2.5 Tratament: T. PRODUSE ACCIDENTALE II Natura Produsului: PRODUSE ACCIDENTALE Tehnologia de Exploatare: TRUNCHIURI SI CATARGE Data inventarierii: 25.03.2023 Anul exploatării: 2023 Procedeeul de inventariere: FIR CU FIR Ciocan forma CIRCULARĂ nr.: PPBN0305 Accesibilitate: 251-500				Informații privind N.T.S.M.				Grupa de specii		Nr. de arbori		Volum								
				Stâncării pe - (ha): Arbori putregăioși - (buc): 3 cu un volum de - (mc): 0.69 Iescării - (buc): 1 cu un volum de - (mc): 0.33				Rășinoase FAG Quercinee Diverse tari Diverse moi		48 8		9.83 0.76								
								Total:		56		10.59								
Specia		SORTARE DIMENSIONALĂ							Lemn lucru	Coajă	Lemn de foc		Volum brut							
		G1	G2	G3	M1	M2	M3	LS			Total	VF								
FAG								0.10	0.16	0.26	0.02	0.48	0.11	0.76						
MOLID			0.33	0.51	2.46	0.89		0.33	4.52	0.58	4.73	0.03	9.83							
TOTAL			0.33	0.51	2.46	0.89	0.10	0.49	4.78	0.60	5.21	0.14	10.59							
U.A.	Suprafață (ha)		Vârsta ani	Panta G	Semintș utilizabil					Total volum brut										
	Par cursă	UA			%	S. tot	Compoziție				H.									
22 B	2.50	4.70	45	20.00					0				10.59							
U.A.	FA	MO	Volum																	
22 B	0.76	9.83	10.59																	
Total	0.76	9.83	10.59																	
U.A.	Specia	Diametre		Înălțimi		Vârsta	Vol. arb	Nr. arb	Creștere	Sortare dimensională							Coajă	Lemn foc		Volum brut
		dt	dgc	ht	hc					G1	G2	G3	M1	M2	M3	LS		Total	VF	
22 B	FA	12.25	12.25	14.69	14.69	45	0.09	8						0.10	0.16	0.02	0.48	0.11	0.76	
	MO	16.21	16.21	16.69	16.69	45	0.20	48		0.33	0.51	2.46	0.89		0.33	0.58	4.73	0.03	9.83	
Total U.A.: 22 B								56			0.33	0.51	2.46	0.89	0.10	0.49	0.60	5.21	0.14	10.59
Total General U.A.								56			0.33	0.51	2.46	0.89	0.10	0.49	0.60	5.21	0.14	10.59

Șef Ocol,

PRPEZA LUCIA



Întocmit,

Birou Fond Forestier

Verificat,

27.03.2023
Ing. Prpeza Lucia
[Signature]

OCOLUL SILVIC *C. Alina RA.*
Nr. *1989/5.04.2023*

ANEXA 1 la procedura
(O.M. 767 din 23 iunie 2018)



Proces-verbal de verificare
Încheiat astăzi *04.04.2023*

Subsemnatul, *ing. Popescu Vasile*, având funcția de *inginer*,
în calitate de persoană desemnată cu verificarea lucrărilor de punere în valoare, în prezența:
1. *tehn. Gheorghe Vasile*, în calitate de conducător al lucrărilor de teren
la evaluarea masei lemnoase/*tehn. Bărbăntău - inginer*
2. *ing. Chirilus*, în calitate de persoană care a efectuat lucrările
de birou și de elaborare/introducere în SUMAL a actului de punere în valoare în stadiul „CULES”; și
3. *Militaru Victor Dorin*, în calitate de titular al cantonului silvic
....., am procedat la verificarea lucrărilor de evaluare a masei lemnoase din
U.P. *3* u.a., natura produselor, felul tăierii

Constatări:

A. Verificarea lucrărilor de teren

1. Amplasarea și delimitarea în teren a lucrărilor:

1.1. Sunt executate lucrările de evaluare în U.P. și u.a.-urile prevăzute de amenajament și înscrise în
delegația de marcarea:

DA (semnătura persoanei desemnate cu verificarea lucrărilor) *Pop*

NU, cu următoarea argumentație
(semnătura persoanei desemnate cu verificarea lucrărilor)

1.2. Sunt delimitate lucrările în teren:

DA, prin delimitare cu *linite perale*
(semnătura persoanei desemnate cu verificarea lucrărilor)

NU, cu următoarea argumentație
(semnătura persoanei desemnate cu verificarea lucrărilor)

2. Alegerea arborilor de extras

Sunt aleși arbori de extras în concordanță cu scopul lucrărilor, natura tăierii și cu categoria de produse
pentru care s-a emis delegația de marcarea:

DA (semnătura persoanei desemnate cu verificarea lucrărilor) *Pop*

NU, cu următoarea argumentație
(semnătura persoanei desemnate cu verificarea lucrărilor)

3. Măsurarea/determinarea elementelor dendrometrice

3.1. Măsurarea diametrelor

Abaterea la măsurarea diametrelor de bază se încadrează în nivelul admis de norme tehnice:

DA (semnătura persoanei desemnate cu verificarea lucrărilor) *Pop*

NU, cu următoarea argumentație
(semnătura persoanei desemnate cu verificarea lucrărilor)

3.2. Măsurarea înălțimilor

Diferența între înălțimea medie stabilită la evaluare și cea rezultată din verificări, pe specii, se
încadrează în nivelul admis de norme tehnice:

DA (semnătura persoanei desemnate cu verificarea lucrărilor) *Pop*

NU, cu următoarea argumentație
(semnătura persoanei desemnate cu verificarea lucrărilor)

3.3. Estimarea clasei de calitate

Abaterea la estimarea clasei de calitate se încadrează în nivelul admis de norme tehnice:

DA (semnătura persoanei desemnate cu verificarea lucrărilor) *Pop*

NU, cu următoarea argumentație
(semnătura persoanei desemnate cu verificarea lucrărilor)

4. Aplicarea amprentei dispozitivului special de marcat*

Amprenta dispozitivului special de marcat este aplicată conform Regulamentului privind forma și
utilizarea a dispozitivelor speciale de marcat, precum și modul de marcarea a arborilor sau a unor
grupuri de arbori:

DA (semnătura persoanei desemnate cu verificarea lucrărilor) *Pop*

NU, cu următoarea argumentație
(semnătura persoanei desemnate cu verificarea lucrărilor)

5. Numerotarea arborilor marcați (verificarea se face prin sondaj)*

5.1. Numerele de inventar sunt înscrise pe arbori cu *creion permanent* și sunt lizibile:

DA (semnătura persoanei desemnate cu verificarea lucrărilor)

NU, cu următoarea argumentație
(semnătura persoanei desemnate cu verificarea lucrărilor)

5.2. Se constată necorelări în relația nr. arbore-specie-diametru, între datele din carnetul de inventariere și cele de la verificare:

DA, cu următoarea argumentație
(semnătura persoanei desemnate cu verificarea lucrărilor)

NU (semnătura persoanei desemnate cu verificarea lucrărilor)

Concluzii *În vederea de punere în valoare s-a desprins
cu respectarea normelor tehnice*

Verificarea lucrărilor de birou

1. Încadrarea în prevederile amenajamentului silvic

Natura tăierii și volumul de extras (intensitatea tăierii) se încadrează în prevederile amenajamentului silvic:

DA (semnătura persoanei desemnate cu verificarea lucrărilor)

NU, cu următoarea argumentație *sunt produse accidentale*
(semnătura persoanei desemnate cu verificarea lucrărilor)

a) corelația între carnetul de inventariere și actul de punere în valoare, în privința numărului de arbori specii;

b) corelația între elementele dendrometrice medii pe specii consemnate în fișele de calcul ale acestora și cele utilizate la calculul actului de punere în valoare;

c) informațiile necesare completării tuturor rubricilor din actul de punere în valoare.

2. Există corelație între carnetul de inventariere și actul de punere în valoare în stadiul „CULES“, în privința unităților amenajistice în care s-a efectuat lucrarea:

DA (semnătura persoanei desemnate cu verificarea lucrărilor)

NU, cu următoarea argumentație
(semnătura persoanei desemnate cu verificarea lucrărilor)

3. Există corelație între datele primare (carnetul de inventariere și fișele de despuiere, pe specii, categorii de diametre și clase de calitate) și actul de punere în valoare în stadiul „CULES“, în privința numărului de arbori:

DA (semnătura persoanei desemnate cu verificarea lucrărilor)

NU, cu următoarea argumentație
(semnătura persoanei desemnate cu verificarea lucrărilor)

4. Există corelație între înălțimile medii pe specii determinate în teren (consemnate în fișele de calcul) și cele utilizate la calculul actului de punere în valoare:

DA (semnătura persoanei desemnate cu verificarea lucrărilor)

NU, cu următoarea argumentație
(semnătura persoanei desemnate cu verificarea lucrărilor)

5. Au fost introduse în aplicația de calcul actul de punere în valoare, celelalte informații referitoare la ușa (nr. dispozitiv special de marcat cu amprentă circulară și/sau pătrată, informații NTSM etc.):

DA (semnătura persoanei desemnate cu verificarea lucrărilor)

NU, cu următoarea argumentație
(semnătura persoanei desemnate cu verificarea lucrărilor)

Concluzii *APV-ul s-a întocmit corect*

În urma verificării lucrărilor de evaluare a masei lemnoase

SE PROPUNE:

1. Aprobarea actului de punere în valoare (semnătura persoanei desemnate cu verificarea lucrărilor)

2. Refacerea parțială a lucrărilor constând în 2
(semnătura persoanei desemnate cu verificarea lucrărilor)

3. Anularea lucrărilor de inventariere (semnătura persoanei desemnate cu verificarea lucrărilor)

Participanți la verificarea lucrărilor de evaluare:

1. *ing. Cristinel* nume, prenume, funcția și semnătura

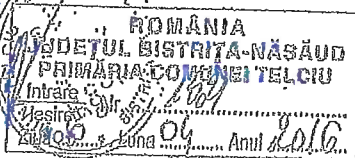
2. *tehn. Gheorghe* nume, prenume, funcția și semnătura

3. *psd. Mihaela Victor* titular canton (nume, prenume și semnătura)



MINISTERUL MEDIULUI
APELOR ȘI PĂDURILOR

07.03.2016
- referențiere Telciu RA Pășăraș
Nesecret



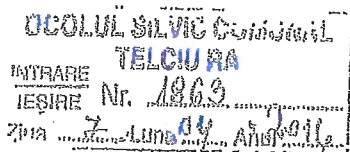
CABINET SECRETAR DE STAT
Nr. 23/22.03/28.03.2016

Către: PRIMĂRIA COMUNEI TELCIU, Strada Principală, 744A, județul Bistrița Năsăud

În atenția: Domnului primar Sever Mureșan

Ref: ordin ministru

Spre știință: Garda Forestieră Cluj



Stimate domnule primar,

Alăturat vă transmitem, în original, avizul Comisiei tehnice de avizare pentru silvicultură nr. 744/03.09.2014 și ordinul ministrului mediului, apelor și pădurilor nr. 583 din 18.03.2016 pentru amenajamentul silvic al fondului forestier proprietate publică aparținând comunei Telciu, județul Bistrița Năsăud.

Erika STANCIU

SECRETAR DE STAT



MINISTERUL MEDIULUI ȘI SCHIMBĂRILOR CLIMATICE
DEPARTAMENTUL PENTRU APE, PĂDURI ȘI PISCICULTURĂ
Comisia tehnică de avizare pentru silvicultură

AVIZ CTAS nr. 774 din 03.09.2014
pentru amenajamentul silvic al fondului forestier **proprietate publică**,
aparținând comunei Telciu, județul Bistrița-Năsăud

1. Au participat la ședința de avizare:

Președinte de ședință: Cătălin Diaconescu

Membri CTAS: Dănuț Iacob, Octavian Popescu, Florin Achim, Ștefan Tamaș, Marian Tudoran,
Cristea Ioan, Constantin Banu, Gheorghe Gheorghijă, Cristea Marius, Macău Cristian.

2. Din analiza făcută în cadrul ședinței de avizare a rezultat:

- amenajamentul silvic al fondului forestier, proprietate publică aparținând comunei Telciu, județul Bistrița Năsăud, s-a elaborat de S.C. Forest Grup SRL București, șef proiect ing. Ion Larisa, expert CTAP **nr. Marcu Petre.**

- amenajamentul silvic al fondului forestier, proprietate publică aparținând comunei Telciu, județul Bistrița Năsăud, a fost avizat cu procesul verbal CTAP nr. 42 din 08.04.2013, recepționat de beneficiar și verificat de I.T.R.S.V. Cluj Napoca.

- perioada de aplicare a amenajamentului silvic al fondului forestier, proprietate publică aparținând comunei Telciu, județul Bistrița Năsăud este 01.01.2013 – 31.12.2022.

3. Cu ocazia examinării amenajamentului, Comisia a constatat următoarele:

Documentele privind proprietatea: Titlurile de proprietate nr. 1630 din 21.11.2000 și nr. 6520 din 08.12.2009 și Procesele verbale de punere în posesie nr. 13 din 20.10.2000, nr.1980 din 23.10.2000 și nr. 80 din 09.11.2007.

Suprafața inclusă în amenajament este de 17575,51 ha, este cuprinsă în 4 unități de producție (U.P. I Bichigiu, U.P. II Fiad, U.P. IV Strâmba – Rebra și U.P.V Telcișor), a făcut parte din O.S. Sălăuța (U.P. I Bichigiu, U.P. II Fiad, U.P.IV Strâmba, U.P.V Telcișor), O.S. Borșa (U.P. VI Pietrosu), O.S. Sângeorz Băi (U.P. II Cormaia Vest), O.S.Năsăud (U.P. III Rebra și U.P.IV Izvoarele Rebrei) și are ca însoțite: păduri și terenuri destinate împăduririi sau reîmpăduririi – 17044,31 ha din care terenuri de împădurit – 4,96 ha, terenuri afectate gospodăririi silvice – 129,34 ha, terenuri neproductive – 9,86 ha și terenuri scoase temporar din fondul forestier – 390,00 ha (ocupații și litigii – 390,00 ha).

- Suprafața încadrată în grupa I funcțională este de 6976,63 ha;

- Suprafața încadrată în grupa a II a funcțională este de 10067,68 ha.

- Structura fondului forestier (date medii):

compoziție: 60FA 33MO 2CA 2BR 2PAM 1DM ; vârsta medie: 69 ani; volumul la ha: 242 mc;
densitatea medie: 0,75; clasa de producție medie: III.0; indicele de creștere curentă: 6,9 mc/an/ha; fond
moss total: 4114717 mc.

Procesul de producție s-a organizat în următoarele subunități de gospodărire:

S.U.P. A – Codru regulat – sortimente obișnuite:12780,89 ha;
S.U.P. K – Rezervații de semințe:.....170,02 ha;
S.U.P. M – Păduri supuse regimului de conservare deosebită:.....2673,79 ha.
S.U.P. E – Păduri supuse regimului de ocrotire integrală.....1414,65 ha.

Bazele de amenajare:

- regim: codru;

- compoziția tel: corespunzătoare tipului natural fundamental de pădure pentru arboretele
exploatabile și compoziția tel la exploatabilitate pentru celelalte arborete;

- tratamente: tăieri progresive, tăieri rase și tăieri succesive;

- exploatabilitatea: de protecție pentru arboretele încadrate în grupa I funcțională și tehnică pentru
arboretele încadrate în grupa a II a funcțională;

- ciclu: S.U.P. A – 110 ani.



Posibilitatea:

- Posibilitatea de produse principale: 30600 mc/an;
- Posibilitatea de produse secundare: 23451 mc/an, din care rărituri 23006 mc/an;
- Volum maxim posibil de extras prin lucrări de conservare: 5290 mc/an.

Lucrări prevăzute în deceniul în curs:

- ajutorarea regenerării naturale: 1370,29 ha;
- îngrijirea culturilor tinere: 2061,08 ha;
- degajări: 617,60 ha;
- curățiri: 647,00 ha, 4449 mc;
- rărituri: 7182,47 ha, 230061 mc;
- tăieri de regenerare: 1748,88 ha, 305996 mc, din care:
 - tăieri progresive: 1031,43 ha, 177890 mc;
 - tăieri succesive: 689,01 ha, 124017 mc;
 - tăieri rase: 28,44 ha, 4089 mc.
- tăieri de igienă: 4459,59 ha, 37543 mc;
- tăieri de conservare: 896,55 ha, 52898 mc;
- împăduriri: 659,64 ha.

4. Concluzii rezultate:

Se propune avizarea favorabilă a amenajamentului silvic al fondului forestier, proprietate pub. a aparținând comunei Telciu, județul Bistrița Năsăud. Beneficiarul are obligația de a parcurge procedura legală de avizare de mediu, conform H.G. 1076/2004 privind stabilirea procedurii de realizare a evaluării de mediu pentru planuri și programe.

5. Comisia:

AVIZEAZĂ FAVORABIL

Amenajamentul silvic al fondului forestier proprietate publică aparținând comunei Telciu, județul Bistrița Năsăud

6. Difuzarea prezentului aviz către toți factorii interesați se va face prin grija secretariatului CTAS din minister.

Președinte CTAS,
Secretar de Stat

Cătălin DIACONESCU



MINISTERUL MEDIULUI, APELOR ȘI PĂDURILOR



ORDIN

Nr. 583 / 18.08.2016

pentru aprobarea amenajamentului silvic al fondului forestier proprietate publică aparținând comunei Telciu, județul Bistrița Năsăud

Având în vedere Referatul de aprobare nr. 163999/19.01.2016 al Direcției Politici și Strategii în Silvicultură,

în conformitate cu Avizul Comisiei tehnice de avizare pentru silvicultură din Ministerul Mediului și Schimbărilor Climatice – Departamentul pentru Ape, Păduri și Piscicultură nr. 7740/09.2014 și ținând cont de Decizia Agenției pentru Protecția Mediului Bistrița Năsăud nr. 565/05.12.2014,

în temeiul prevederilor art. 22 alin. (1) din Legea nr. 46/2008 – Codul silvic, republicată, cu modificările ulterioare, precum și ale art. 13 alin. (4) din Hotărârea Guvernului nr. 38/2015 privind organizarea și funcționarea Ministerului Mediului, Apelor și Pădurilor, cu modificările ulterioare,

ministrul mediului, apelor și pădurilor emite următorul

ORDIN:


Art. 1. – Se aprobă amenajamentul silvic al fondului forestier proprietate publică aparținând comunei Telciu, județul Bistrița Năsăud.

Art. 2. – Direcția Politici și Strategii în Silvicultură din cadrul Ministerului Mediului, Apelor și Pădurilor transmite prezentul ordin primăriei comunei Telciu, județul Bistrița Năsăud, care răspunde de aplicarea și respectarea prevederilor acestuia.

Art. 3. – Prezentul ordin s-a întocmit în 3 exemplare, două pentru emitent, iar al treilea pentru primăria comunei Telciu, județul Bistrița Năsăud.

MINISTRU

Cristiana PAȘCA – PALMER



DESCRIEREA STATIONII SI ARBORETULUI										ELM ARB	P R P	M R E G	VAR STA ANI	DM CM	HM M	C L P	A MES TEC	EL AG AJ	PROVE NIENTA	VI TA LI	DENS		VOLUM			CRES		
																					CONS	MC/ HA	MC/ UA	MC/ HA				
21V2 0.29 HA GF: SUP: TS: TP: SOL: Versant mijlociu ondulat EXPOZITIE: N INC: 10 G ALTITUDINE: 650 M LITIERA: continua-groasa TIP FLORA: COMP.ACTUALA: COMP.TEL: SORT: FA Mijl. si gros,cherestea VARSTA EXPL.: SEM.UTIL: SUBARBORET: DATE COMPL.: POL: ERZ: LUCRARI EXEC.: LUCRARI PROP.:																												
TOTAL																												
DESCRIEREA STATIONII SI ARBORETULUI										ELM ARB	P R P	M R E G	VAR STA ANI	DM CM	HM M	C L P	A MES TEC	EL AG AJ	PROVE NIENTA	VI TA LI	DENS		VOLUM			CRES		
																					CONS	MC/ HA	MC/ UA	MC/ HA				
22 A 2.52 HA GF: 2 - 1B SUP: A TS: 4420 TP: 4114 SOL: 3201 Versant inferior ondulat EXPOZITIE: N INC: 20 G ALTITUDINE: 500 - 640 M LITIERA: continua-subtire TIP FLORA: Asperula-Dentaria Artificial de prod. mij. relativ-plurien COMP.ACTUALA: 5 MO 4 FA 1 CA COMP.TEL: 6MO 3 FA 1 CA SORT: FA Mijl. si gros,cherestea VARSTA EXPL.: 100 ani SEM.UTIL: SUBARBORET: DATE COMPL.: POL: ERZ: LUCRARI EXEC.: LUCRARI PROP.: RARITURI										MO	5	P	30	18	16	3			NEC	N	0.45	143	360	5.9				
	FA	4	IN	30	10	10	3	M		RN	N	0.36	38	96	3.2													
	CA	1	IN	30	8	8	3	I		RN	N	0.09	6	15	0.9													
TOTAL																					0.9	187	471	10.0				
DESCRIEREA STATIONII SI ARBORETULUI										ELM ARB	P R P	M R E G	VAR STA ANI	DM CM	HM M	C L P	A MES TEC	EL AG AJ	PROVE NIENTA	VI TA LI	DENS		VOLUM			CRES		
																					CONS	MC/ HA	MC/ UA	MC/ HA				
22 B 4.70 HA GF: 2 - 1B SUP: A TS: 4420 TP: 4114 SOL: 3201 Versant ondulat EXPOZITIE: N INC: 20 G ALTITUDINE: 550 - 640 M LITIERA: continua-subtire TIP FLORA: Asperula-Dentaria Artificial de prod. mij. relativ-plurien COMP.ACTUALA: 7 MO 2 FA 1 CA COMP.TEL: 8MO 2 FA SORT: FA Mijl. si gros,cherestea VARSTA EXPL.: 100 ani SEM.UTIL: SUBARBORET: DATE COMPL.: POL: ERZ: LUCRARI EXEC.: 2004-T. igiena LUCRARI PROP.: RARITURI										MO	7	P	35	20	17	3			NEC	N	0.70	243	1142	9.7				
	FA	2	IN	35	12	12	3	M		RN	N	0.20	28	132	1.9													
	CA	1	IN	35	8	8	3	I		RN	N	0.10	6	28	0.9													
TOTAL																					1.0	277	1302	12.5				
DESCRIEREA STATIONII SI ARBORETULUI										ELM ARB	P R P	M R E G	VAR STA ANI	DM CM	HM M	C L P	A MES TEC	EL AG AJ	PROVE NIENTA	VI TA LI	DENS		VOLUM			CRES		
																					CONS	MC/ HA	MC/ UA	MC/ HA				
22 C 3.88 HA GF: 2 - 1B SUP: A TS: 4420 TP: 4114 SOL: 3201 Versant ondulat EXPOZITIE: NE INC: 20 G ALTITUDINE: 650 - 730 M LITIERA: continua-subtire TIP FLORA: Asperula-Dentaria Artificial de prod. mij. relativ-echien COMP.ACTUALA: 8 MO 2 FA COMP.TEL: 8MO 2 FA SORT: FA Mijl. si gros,cherestea VARSTA EXPL.: 100 ani SEM.UTIL: SUBARBORET: DATE COMPL.: POL: ERZ: LUCRARI EXEC.: LUCRARI PROP.: RARITURI										MO	8	P	35	18	16	3		.5	NEC	N	0.80	254	986	11.1				
	FA	2	IN	35	12	14	3	M	.5	RN	N	0.20	36	140	1.9													
TOTAL																						1.0	290	1126	13.0			





Δ. S. I. Bichigau
UP. I. μ. 922 B
Suprafata 3,5 ha
Acid. II
Martie 2023

COMUNA TELCIU
RO 2832704
OCOLUL SILVIC
COMUNA TELCIU RA
BISTRITA-NASAUD

Ganeș
Javile
J. J. J.

A.S.I. Bidwigan
UP. I. 4a22B
Suprafata: 3,5ha
Accid. II
Martie 2023

